EDIFICI INCONGRUI RISPETTO AL PAESAGGIO - DEMOLIZIONE E REALIZZAZIONE ARGINI VERDI

LOCALIZZAZIONE VISTE STATO ATTUALE DA ORTOFOTO



Rimozione di alcuni edifici con i loro resedi estranei ed incongrui rispetto alle caratteristiche storiche e morfologiche del sistema ambientale di fondovalle (vedi Tavv. 22-25)

LOCALIZZAZIONE FOTOINSERIMENTI STATO DI PROGETTO (in giallo gli edifici da demolire)

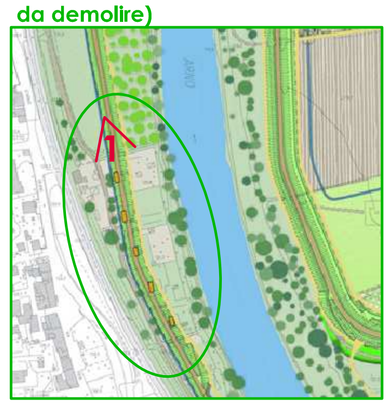

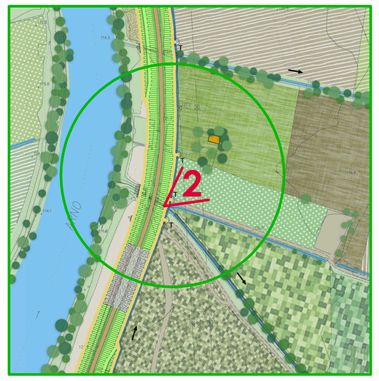

VEDUTA DEI CAMPI DAL PERCORSO ATTUALE: PRESENZA DI BARACCHE ED ELEMENTI INCONGRUI

VEDUTA DEI CAMPI COLTIVATI DAL NUOVO PERCORSO IN SOMMITA' ARGINALE. PRESENZA DI UN PERCORSO ANCHE AL PIEDE DELL'ARGINE, CON POSSIBILITA' DI UTILIZZO PER LA MOBILITA' LENTA



STATO al 1954 : presenza di campi coltivati



STATO al 1996: sono evidenti le costruzioni incongrue con i loro resedi che creano frammentazione del paesaggio

VEDUTA DI BARACCHE AI MARGINI DEL PERCORSO IN ASFALTO ESISTENTE

POSSIBILITA' DI NUOVI CAMMINAMENTI AI MARGINI DEL PERCORSO IN ASFALTO ESISTENTE, CHE DIVENTERA' PARTE INTEGRANTE DEL NUOVO PERCORSO CICLOPEDONALE

Il progetto prevede la realizzazione di argini inverditi con percorsi in sommità ed al piede che costituiranno miglioramento della qualità paesaggistica e della fruibilità del territorio stesso, oltre che un'opera funzionale alla difesa idraulica del territorio, al posto di elementi degradati e/o abbandonati

COMMISSARIO DI GOVERNO

EX LEGGE 116/2014

REGIONE TOSCANA

DIREZIONE DIFESA DEL SUOLO E PROTEZIONE CIVILE
SETTORE GENIO CIVILE VALDARNO SUPERIORE

CASSE DI ESPANSIONE DI FIGLINE
LOTTO PRULLI

ACCORDO DI PROGRAMMA D.M. N. 550 DEL 25/11/2015

PROGETTO DEFINITIVO

DIRIGENTE RESPONSABILE DEL CONTRATTO
Ing. Leandro RADICCHI

RESPONSABILE UNICO DEL PROCEDIMENTO
Ing. Enzo DI CARLO

UFFICIO DI PROGETTAZIONE

PROGETTISTI
Ing. Francesca BARZAGLI
Ing. Lorenzo BECHI
Ing. Fabio MARTELLI
Ing. Andrea NAVARRIA
Ing. Marie-Claire NTIBARIKURE
Geol. Andrea SALVADORI
Geol. Francesco VANNINI

COLLABORATORI ALLA PROGETTAZIONE
Geol. Andrea ADESSI
Geom. Roberto BIGAZZI
Geom. Vincenzo DE MARCO
Geom. Marco LIUTI
Ing. Vincenzo VERZINO

COORDINATORE PER LA SICUREZZA IN FASE DI PROGETTAZIONE
Geom. Antonello MAZZOLIN

ADEMPIMENTI AMMINISTRATIVI
Dott.ssa Roberta Paola BIGIARINI
Dott.ssa Ivana D'ANGELO
Dott.ssa Maddalena Turchi

CONSULENZA PAESAGGISTICA
STUDIO BL-ARCHITETTI:
Arch. M.Chiara LUPI

COLLABORATORI PER LA CONSULENZA PAESAGGISTICA:
Arch. Benedetta PIAZZAI

CODICE PROGETTO
PROGETTO FI D 1007

OGGETTO ELABORATO

M- RELAZIONE PAESAGGISTICA

VALORIZZAZIONE DI PORZIONI DI TERRITORIO DETURPATE E/O ABBANDONATE

FILE PD_M_PR_28E_R_R00.DWG ELAB. PD_M_PR_28E_R_R00

emissione	revisione	scala	data
R00			MAGGIO 2019
	—	—	—
	—	—	—
	—	—	—
	—	—	—

ELABORATO
M_PR_28E

Firenze - Via San Gallo, 34/A - 50129 - Tel. 055/4622711